

LE PLAN LOCAL D'URBANISME COMMUNE D'AMIENS



Accusé de réception – Ministère de l'intérieur

8667469

Acte Certifié exécutoire

Envoi Préfecture : 14/03/2023
Retour Préfecture : 14/03/2023



DEPARTEMENT DE LA SOMME



Commune d'AMIENS

PLAN LOCAL D'URBANISME

Vu pour être annexé à la délibération du Conseil Municipal

Approuvé le 22 juin 2006

2^{ème} Mise à jour 2 Juillet 2007
1^{ère} Modification 27 Septembre 2007


le Maire
Gilles de Robien

3^{ème} Modification 15 octobre 2009
1^{ère} Révision simplifiée 15 octobre 2009
4^{ème} Modification 9 décembre 2010
5^{ème} Modification 8 décembre 2011
6^{ème} Modification 15 mars 2012
1^{ère} Modification simplifiée 24 mai 2012
2^{ème} révision simplifiée du 15 octobre 2012
7^{ème} Modification du 7 Février 2013
8^{ème} Modification du 13 Février 2014


le Maire
Gilles Demilly









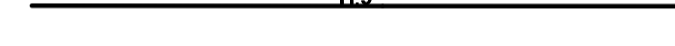

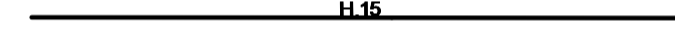
14^{ème} Mise à jour du 28 novembre 2014
1^{ère} Déclaration de projet du 17 septembre 2015
16^{ème} Mise à jour 2 Décembre 2015
9^{ème} Modification du 28 Janvier 2016
10^{ème} Modification du 15 Septembre 2016
11^{ème} Modification du 29 Juin 2017
12^{ème} Modification du 12 Avril 2018
20^{ème} Mise à jour du 12 Février 2019
13^{ème} Modification du 27 novembre 2019
2^{ème} Déclaration de projet du 29 octobre 2020
14^{ème} Modification du 16 septembre 2021
15^{ème} Modification du


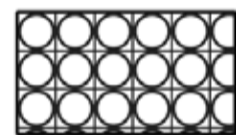

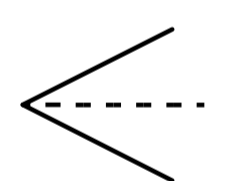



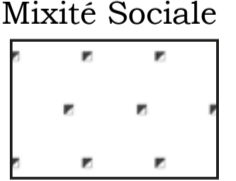



le Maire
Brigitte Fouré

4B1 ZONAGE

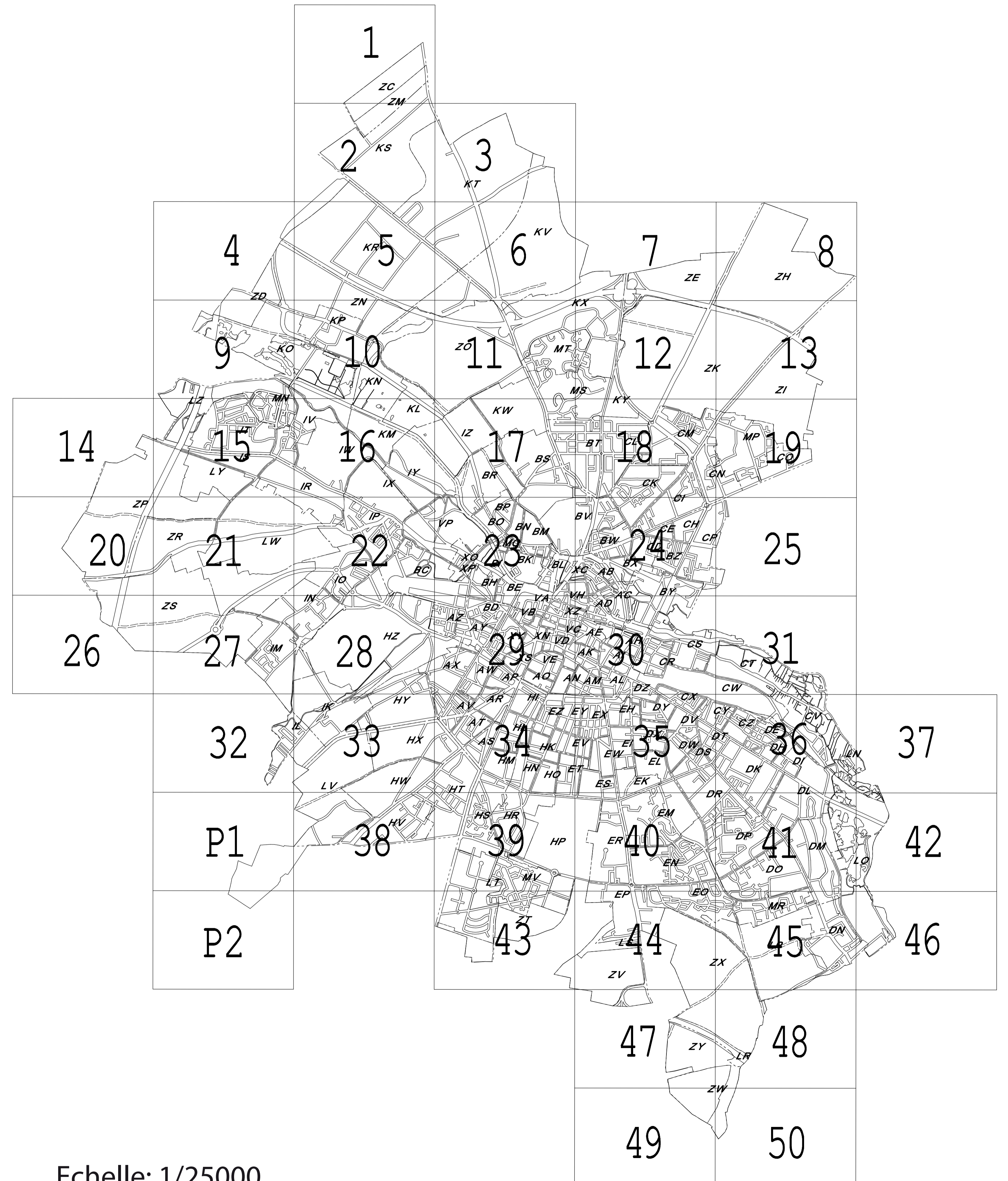
TABLE DE REPÉRAGE DES PLANS DE ZONAGE

PLU d'AMIENS LEGENDE

	Limite de zone
	Périmètre de ZAC
	Limite de section cadastrale
	Liseré de recul
	Liseré d'alignement
	Liseré de hauteur relative le long des ordonnancements
	Liseré de hauteur 7m
	Liseré de hauteur 9m
	Liseré de hauteur 12m
	Liseré de hauteur 15m
	Liseré de hauteur 21m

<p>Emplacement réservé</p> 	<p>Espace boisé classé L130-1</p> 	<p>Affectation de la zone</p> <p>UCh</p> <p>Arbre remarquable protégé au titre du L123.1.7</p> 
<p>PLU cones de vue</p> 	<p>Espace boisé protégé au titre du L123-1.7</p> 	
<p>Jardin cultivé à protéger L123-1.9</p> 	<p>Servitude L123-2c</p> 	
<p>Secteur de Mixité Sociale</p> 	<p>Linaire de protection centre ville</p> 	
<p>Secteur de Taille de Logement STL1</p> 	<p>Secteur de Taille de Logement STL2</p> 	

Echelle: 1/2000



Echelle: 1/25000